



# L' **ILLA** per als VIANANTS

Un **proceso** de 25 años en el centro de **Gavà**,  
para **recuperar el espacio público para el ciudadano ...**  
que hoy sigue con la nueva agenda de la sostenibilidad.

# Gavà

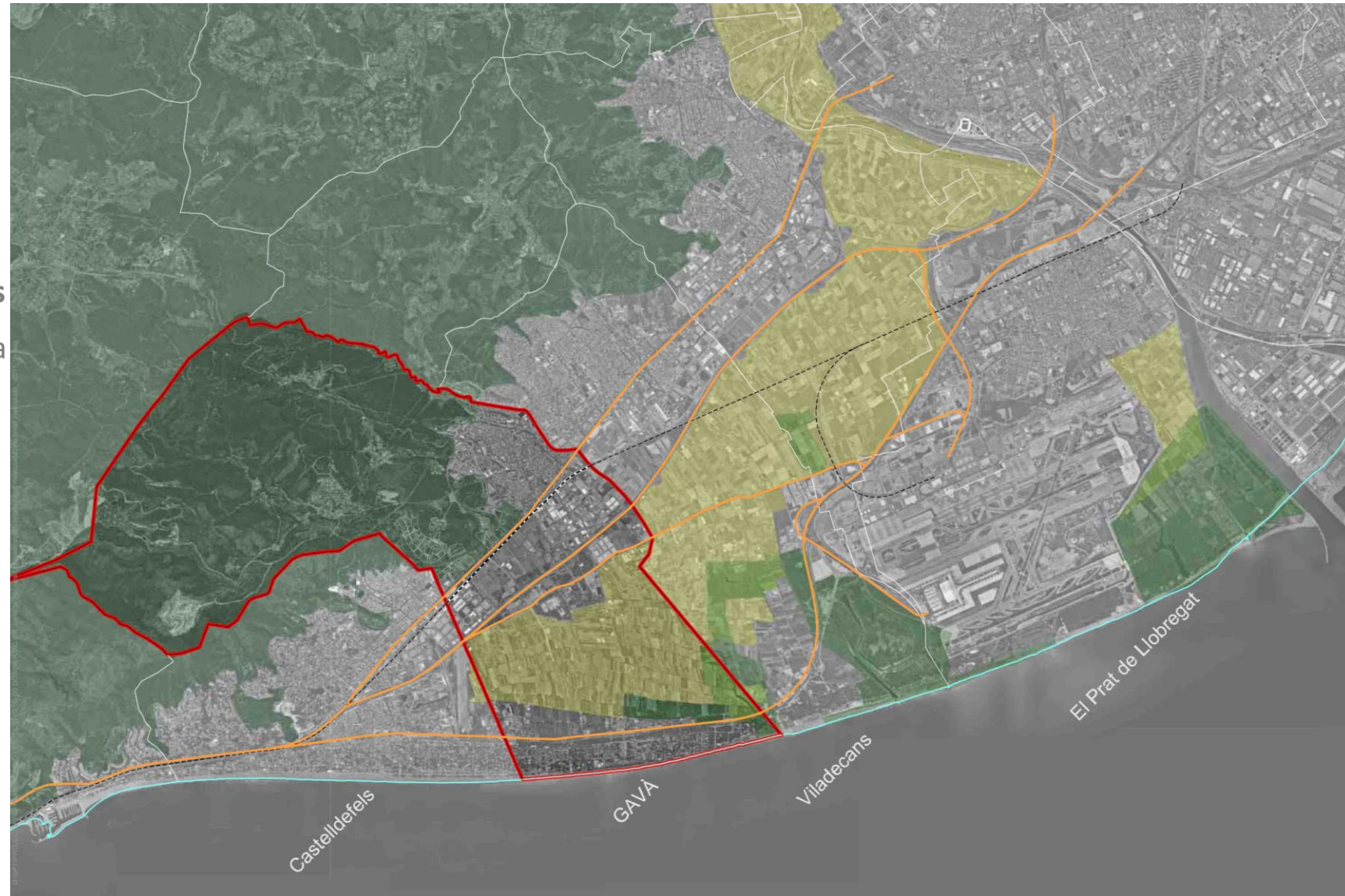
Población actual: **46.000 habitantes**

Superfície total municipio: 3.076 ha

Suelo residencial: 27 %.

Suelo industrial - productivo: 8 %.

Suelo no urbanizable: 65 %.



# Desde 1992, mejora de la movilidad y del espacio público ...

Un **objetivo** para la movilidad en el centro de la Ciudad.

- **menos espacio para los coches**
- **y más espacio para los peatones** con proyectos de mejora del espacio público.



Rambla de Gavà, eje urbano estación tren – Parc arqueològic de les Mines.

Ejecución en el tiempo en función de la disponibilidad presupuestaria y del espacio físico.

## APARCAMENTS PÚBLICS soterrats i urbanització de l'espai públic

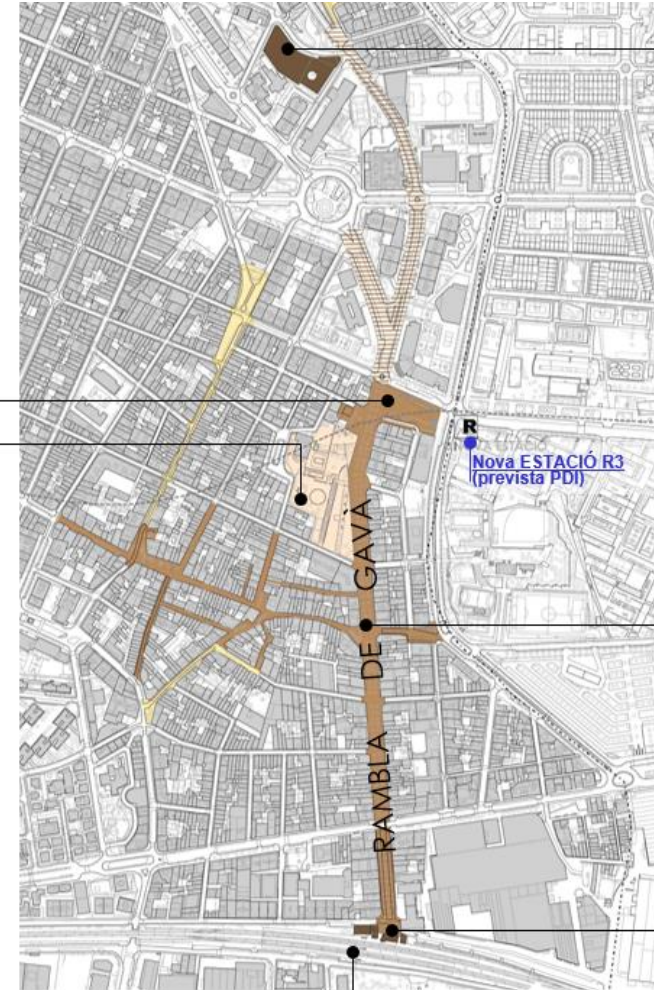
### 1. Plaça de Batista i Roca



### 2. Parc de la Torre Lluc



### 3. Nou Pas de vianants Estació Tren



## PARC ARQUEOLÒGIC MINES



## Zona de vianants RAMBLA DE GAVÀ - carrer Sant PERE

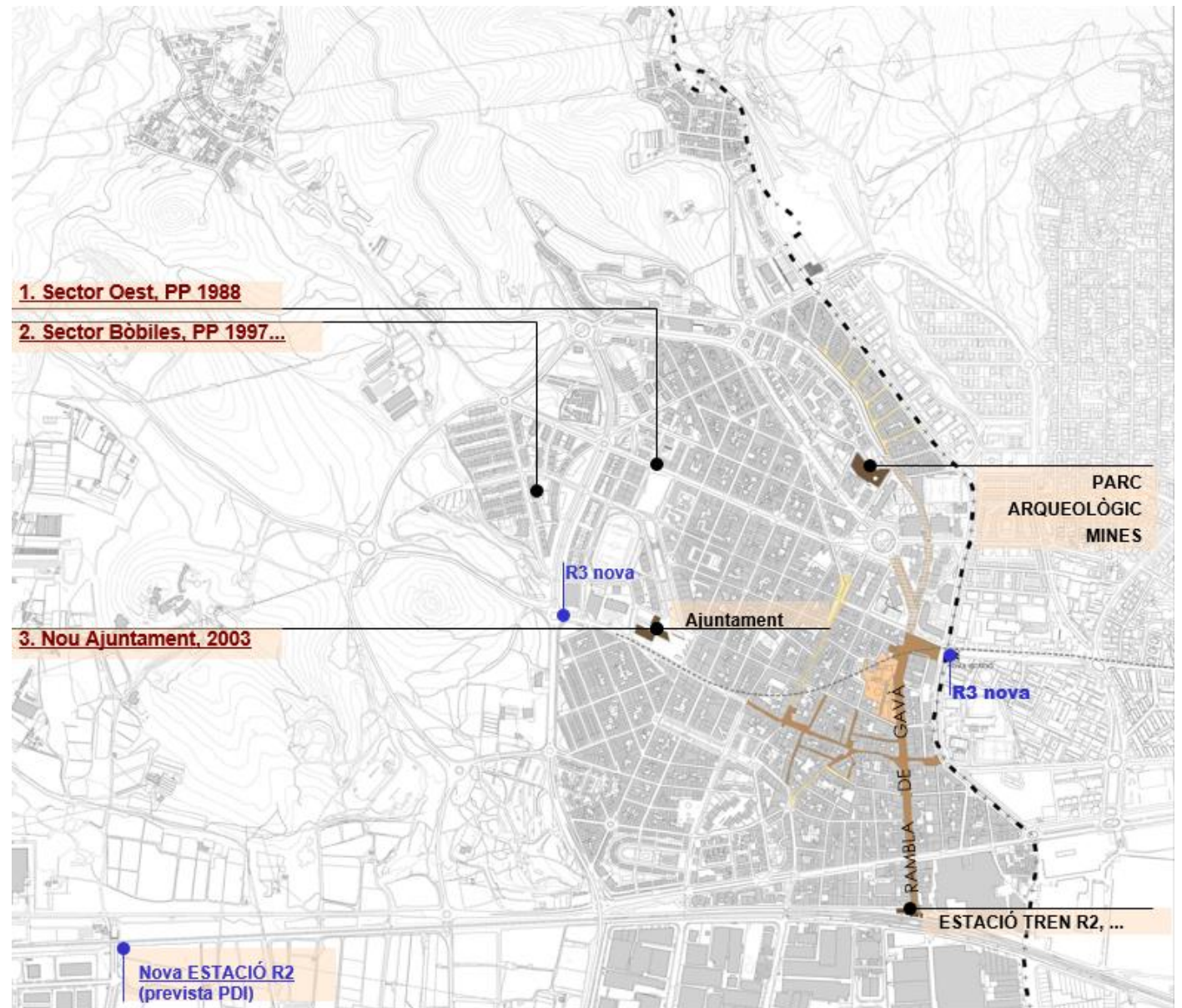


## Reforma ESTACIÓ TREN

# ... la ciudad crece hacia poniente

Centralización de los servicios administrativos

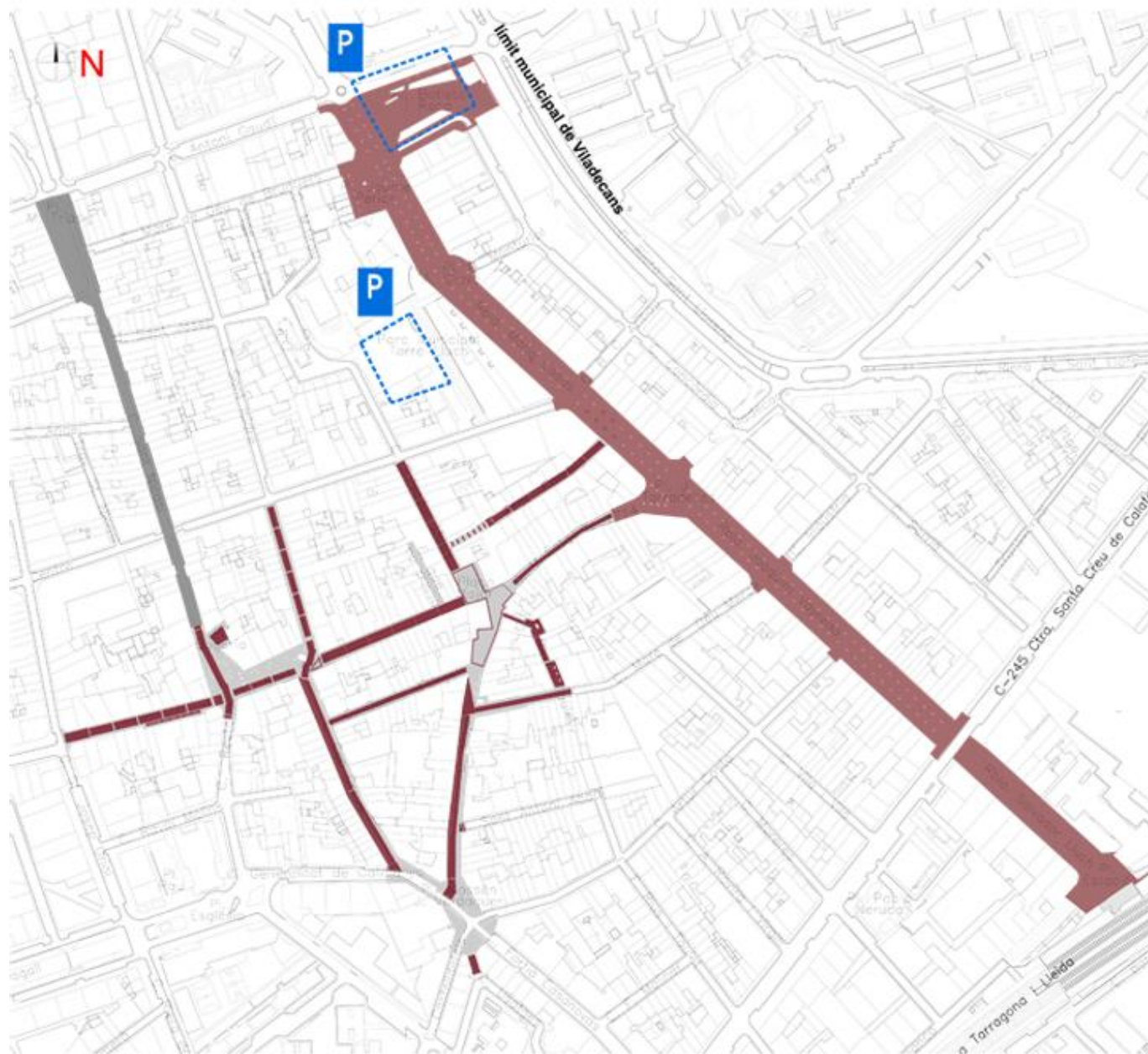
Nuevas polaridades urbanas.



# No solamente proyectos...

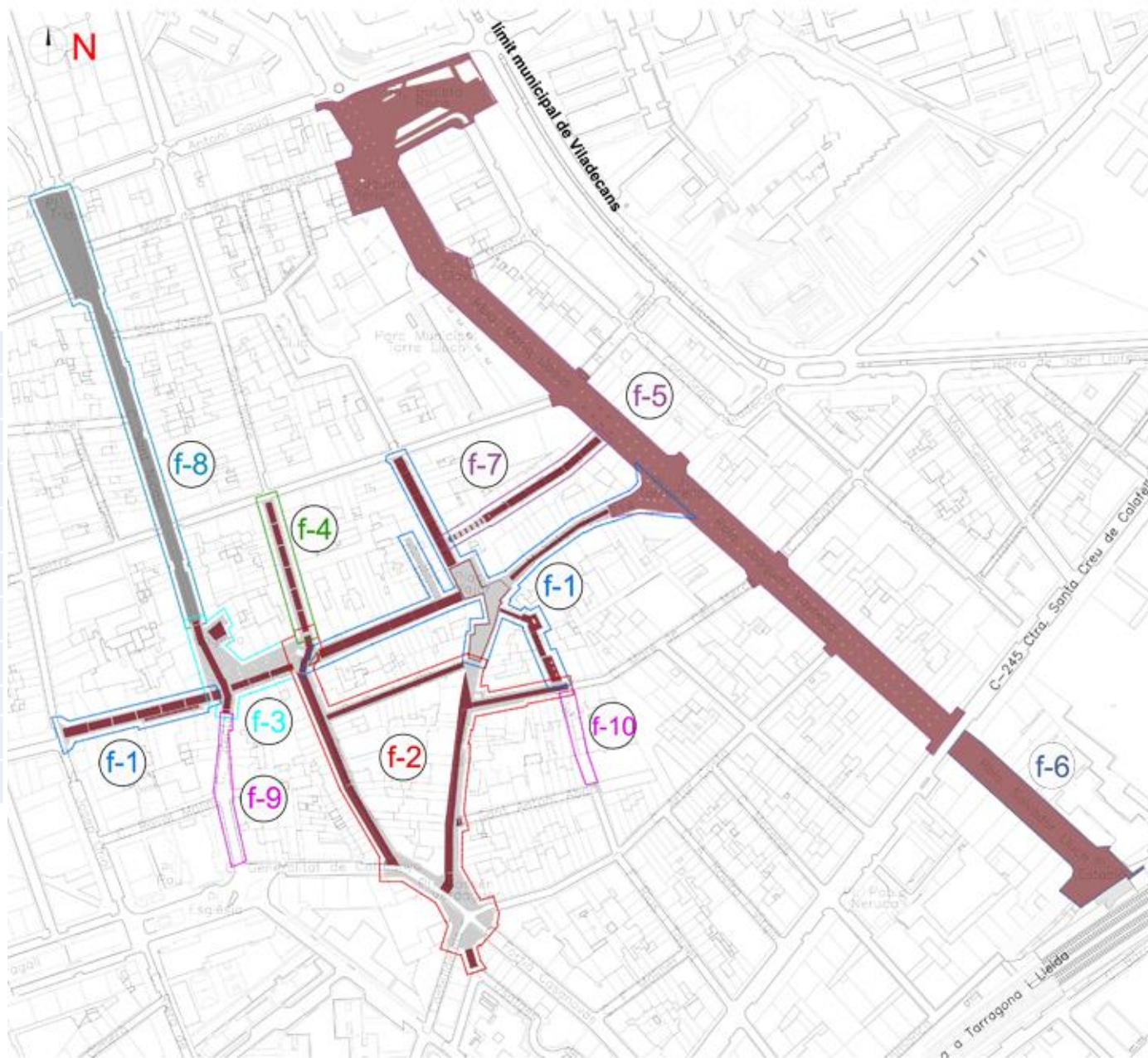
**Diferentes medidas** que afectan a la movilidad en el centro de la ciudad:

- Creación de dos aparcamientos públicos subterráneos:
  - Pça. Batista i Roca
  - Parc de la Torre Lluch.
- Normativa urbanística específica para aparcamientos en la zona del centro.
- Implantación de zona azul.
- Creación de una red de bicicletas por toda la ciudad.
- Plan Movilidad Urbana.



## ... un proceso en el tiempo, 25 años

fases	fecha	lugar	sup. m2
f-1	1992	Casc antic	5100
f-2	2001	c/ Major, Comte Urgell, Cap de Creus	5300
f-3	2002	Sant Pere, entre Sant Isidre i Sant Nicasi	1867
f-4	2005	Sant Isidre, entre Centre i Sant Pere	744
f-5-6-7	2005 a 2008	Rambla, pça. Batista i Roca i passatge Rambla	19877
f-8	2008	Sant Nicasi i pça. Magdalena Trias	5784
Total desde 1992 .....			38672 m2
f-9	2017	Rectoria	960
f-10	2018	Rius i Taulet	540



# Antes y ahora

Plaça Tarradellas



Màrtirs del setge



# Antes y ahora

Màrtirs del setge





# Antes y ahora

Plaça Major



# Antes y ahora

Rambla Josep Tarradellas



Rius i Taulet



# Antes y ahora

Salvador Lluch



# Gestión del cambio

Dudas a resolver: comercio, usos en planta baja, nuevas plantaciones y seguridad, ...

Conflicto nuevos usos: terrazas, bicis, ...

Materiales de urbanización, mobiliario, reposición y mantenimiento, ...

Accesibilidad restringida: carga y descarga, aparcamientos privados, ...



# Control accesos isla de peatones

También un proceso para la adaptación a las necesidades cambiantes:

**1992- 2006:** Control ordinario mediante el seguimiento de la Policia Municipal

**2006-2015:** Control mediante **pilonas** automáticas a los accesos de la isla

**2015-actualidad:** Implantación **cámaras** de lectura de vehículos.



# Nuevas formas de gobernanza complementarias

Desde 2014, **Junts fem Barri**, programa consolidado de presupuesto participativo en el que los ciudadanos proponen y priorizan proyectos de mejora para el espacio público.



2016 **Jornada de Mobilitat Sostenible** > pacificación temporal acceso escuela Salvador Lluçh



# Seguimiento de las obras, web Obres Gavà Ciutat

Nueva web para el seguimiento de las obras:  
<http://obres.gavaciutat.cat/>

Espacio para una conversación continua con el ciudadano.

The screenshot shows the website interface for 'OBRES GAVA CIUTAT'. At the top, there is a navigation bar with the logo 'JUNTS FEM GAVÀ' and 'Ajuntament de Gavà', along with social media icons for Facebook, Twitter, and Email, and language options for 'CAT' and 'CAST'. Below the navigation bar, a red banner reads 'Inici d'obres'. A map icon with a red location pin is labeled 'Consulta les obres al mapa'. A red button says 'Refinar Resultats'. A search bar contains the text 'Cerca Obra'. Under the 'Estat' section, there are three checked options: 'Pendent d'inici' (with a red location pin icon), 'En curs' (with an orange location pin icon), and 'Acabada' (with a green location pin icon). Below the filters, it says 'Hi ha 30 obres'. To the right, there are view options: 'Vista: [grid icon] [list icon] [location pin icon]'. Three project photos are displayed in a grid:

- Renovació de jocs del parc infantil del Parc Municipal de la Torre Lluc
- Remodelació paviment infantil del Parc de la Torre Lluc
- Remodelació illeta av. d'Eramprunyà / carrer de Begues

At the bottom of the page, there is a footer with the 'Ajuntament de Gavà' logo and the slogan 'L'ILLA, per als VIANANTS'.

# Modelo, morfología urbana y escala

Comparativa Illa vianants Gavà / Superilla Poble Nou Barcelona

Diferentes ciudades, **mismos objetivos**:

- pacificar espacios y liberar el tránsito de paso para ganar sitio para la actividad ciudadana;
- organizar la ciudad de manera que el peatón sea el que tiene la prioridad real.

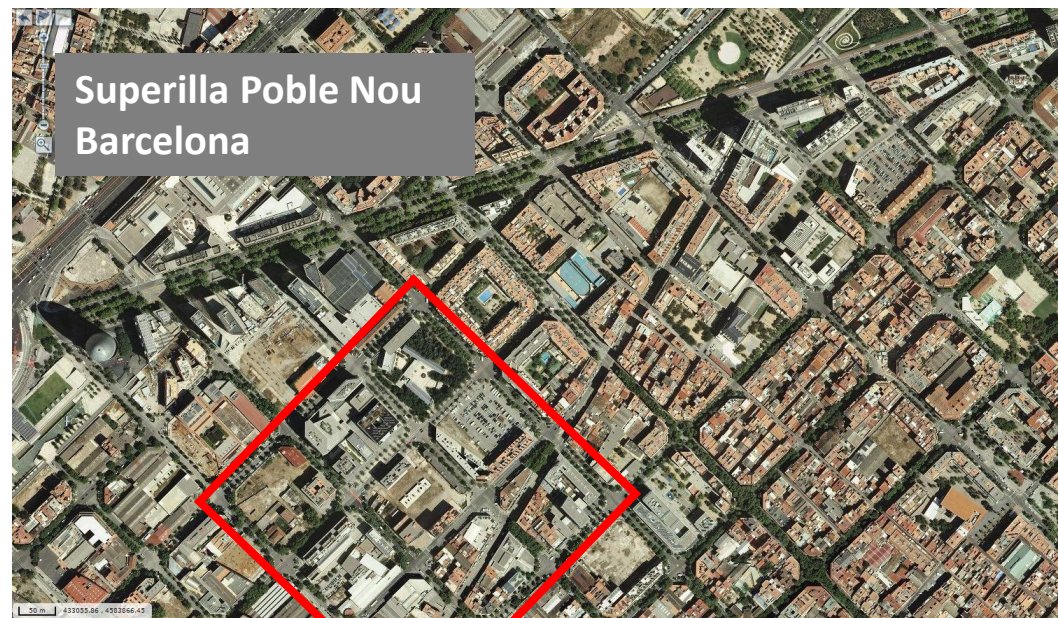
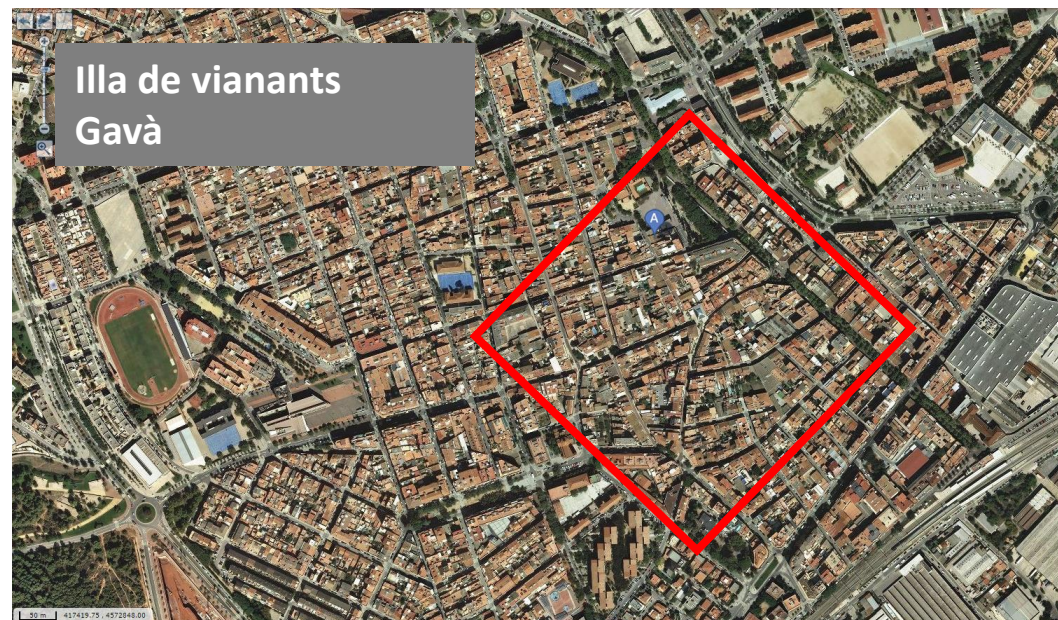
Se necesitan **modelos diferentes** en función de:

- la morfología urbana,
- la densidad de población,
- y otros condicionants sociales y urbanos.

**Conclusión:**

La calle recupera otras funciones, que no son únicamente la de servir a los desplazamientos.

Necesitamos tiempo ... y aprendizaje...





Gracias por la atención

[fvazquez@gava.cat](mailto:fvazquez@gava.cat)

Enero 2017

