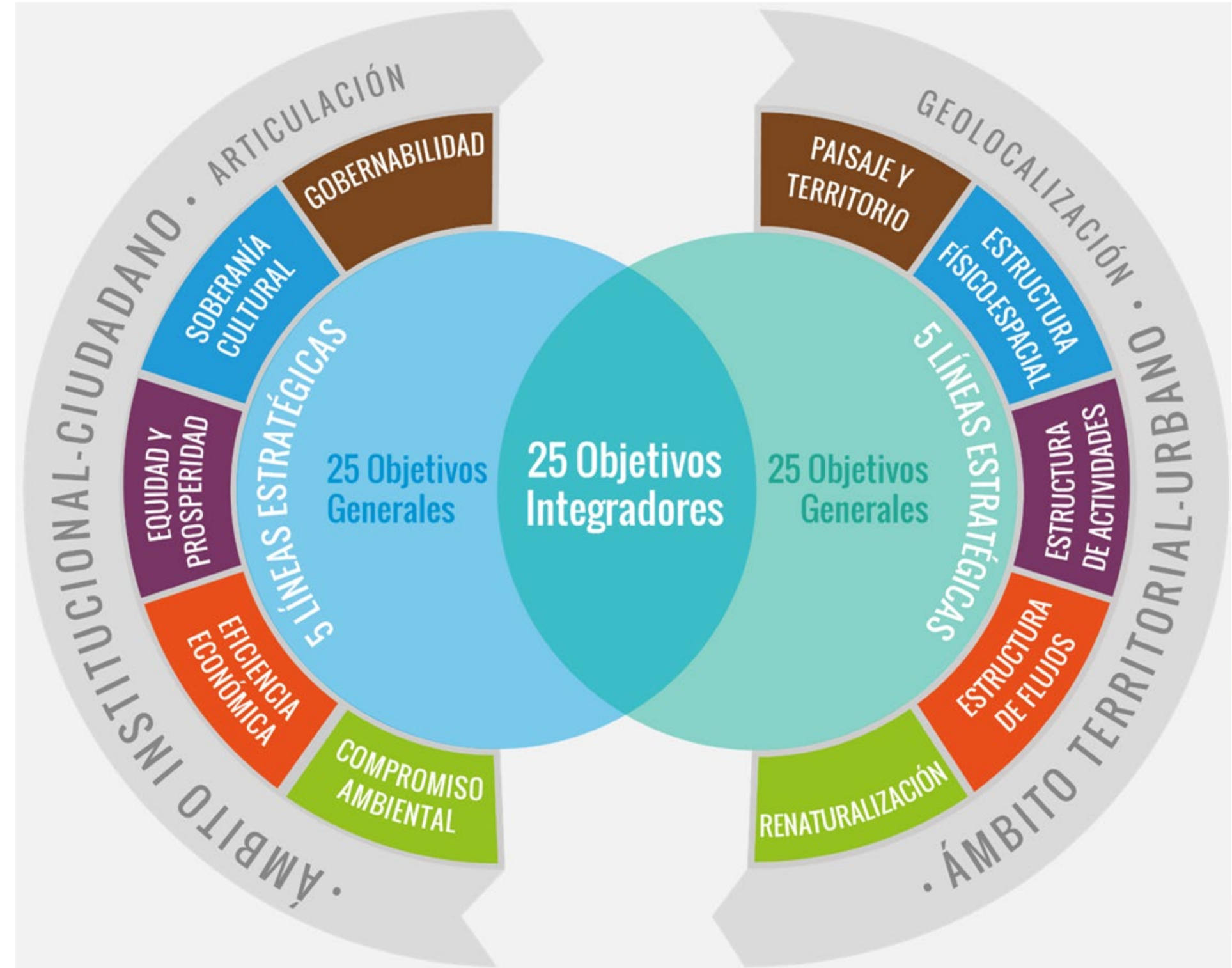


Centro Histórico de La Habana

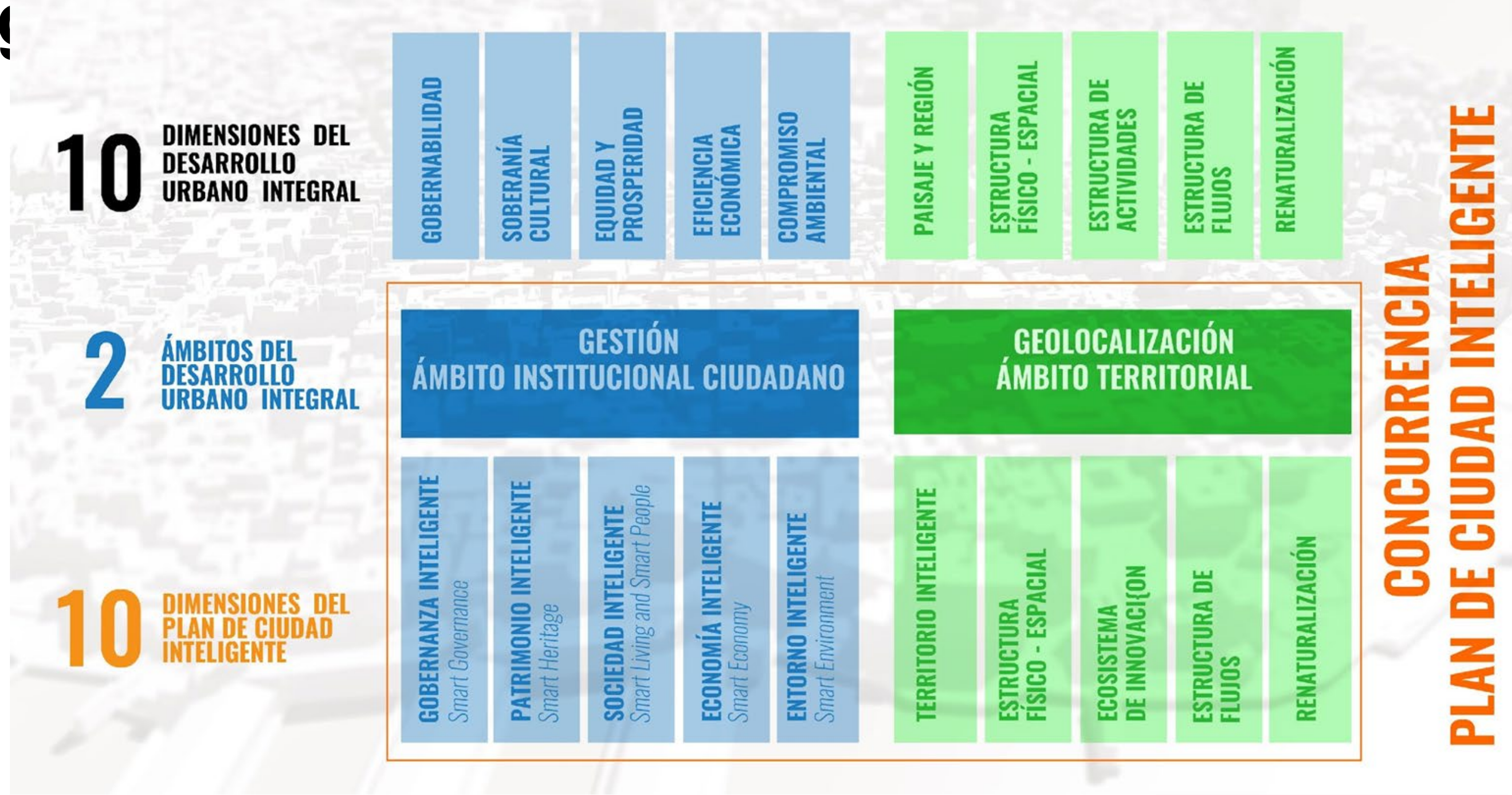
La Transformación Digital
como apoyo al Desarrollo Local.



Pilares del Desarrollo Integral.



Pilares del Desarrollo Integral



Implementación

Gobernanza inteligente

Administración pública

Servicios a ciudadanos para obtener información, realizar solicitudes y trámites; y comprobar el estado de su ejecución

- Gestión y trámites relacionados con la vivienda y el urbanismo
- Gestión y trámites relacionados las actividades del sector no estatal y la contribución al patrimonio (estatal y no estatal)
- Gestión, trámites y servicios de asuntos humanitarios

Atención al ciudadano

Brecha Digital: Habilitación de **espacios físicos** para la atención ciudadana con la instalación de **Terminales de autoservicios digitales** para el acceso de los ciudadanos a servicios digitales.

Se han instalado las primeras 13 terminales de este tipo, ubicadas en espacios de acceso público (tiendas, oficinas de trámites, etc).



<http://apps.planmaestro.ohc.cu/>

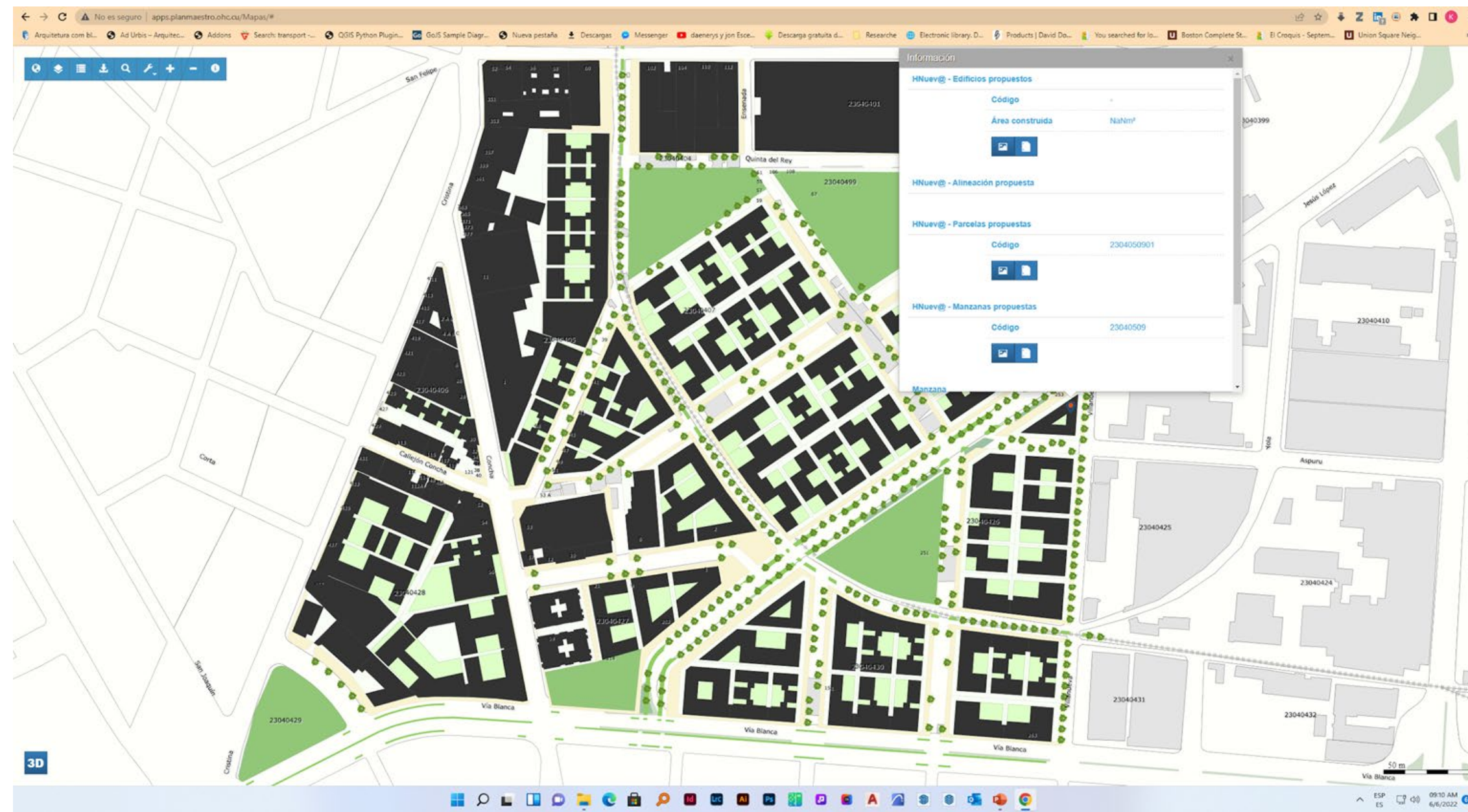


Implementación

Gobernanza inteligente

Servicios digitales

SISTEMA DE INFORMACIÓN TERRITORIAL



Mapas con las regulaciones urbanísticas de Habana Nueva. Contiene el código y las condiciones de edificabilidad para cada parcela

Ficha técnica - parcela (Planes externos): Habana Nueva-bahí@

LOCALIZACIÓN
 Provincia: La Habana Municipio: La Habana Vieja Consejo Popular: Tallapiedra Código SIT-PM: 2304050901
 Direcciones: No tiene

DATOS DE LA PARCELA
 Manzana: 23040509 Área de la manzana: 1 129.24 m² Parcela: 2304050901 (No. 01) Cant. de parcelas: 1

OCUPACIÓN DE LA PARCELA

Área de la parcela: 763.28 m ²	Coefficiente de ocupación del suelo: 0.60 %	Coefficiente de área descubierta: 0.40 %	Área a ocupar: 457.97 m ²	Área libre: 305.31 m ²
---	---	--	--------------------------------------	-----------------------------------

ALINEACIÓN DE LA PARCELA

Franja de jardín: 3.00 m	Franja de pasillos laterales: 0.00 m	Franja de pasillos posterior: 0.00 m	Medianería en 1ra crujía: NO
--------------------------	--------------------------------------	--------------------------------------	------------------------------

EDIFICACIÓN DE LA PARCELA

Diagrama axonométrico:

- Desnivel (protección para inundaciones): 0 m
- Portal: 0 m
- Niveles expresados Frente: 6 m
- Altura Frente: 0 m
- Niveles expresados Fondo: 6 m
- Altura Fondo: 0 m
- Tipología: Hace esquina: SI
- Superficie a construir: m
- Coefficiente de edificabilidad: 0.00 %

Sistema de centralidad (principal y secundaria):

PROGRAMAS HABITACIONALES

No. viviendas en PB: 5	No. de viviendas de 1 hab: 9	No. de viviendas de 2 hab: 23	No. de viviendas de 3 hab: 11
Total de viviendas: 43	Población máxima: 96	Total de viv. en la manzana: 43	Densidad de viviendas: 380.79 viv/ha

ESTRUCTURA DE ACTIVIDADES

CONDICIONALES

Esta ficha ha sido generada de manera automática a través de una consulta al Sistema de Información Territorial de Plan Maestro, OHCH el 06/06/2022 a las 09:07:13 America/Havana. Plan Maestro se responsabiliza por la veracidad de esta información. Los datos pueden ser reproducidos total o parcialmente siempre que se haga referencia a: Plan Maestro, Oficina del Historiador de La Ciudad de La Habana, www.planmaestro.ohc.cu

Implementación

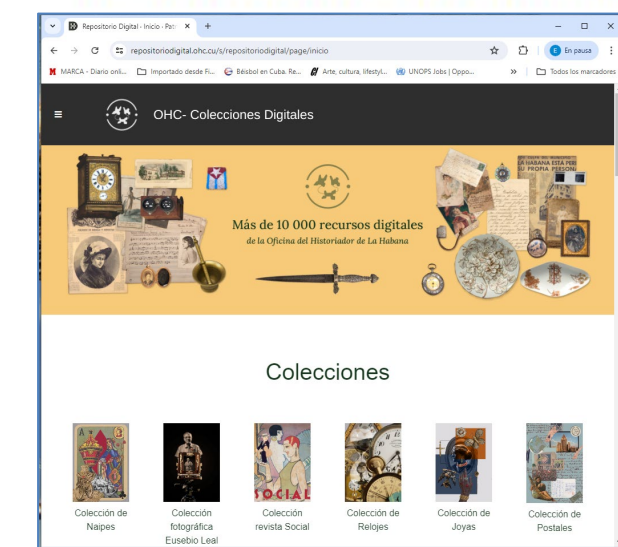
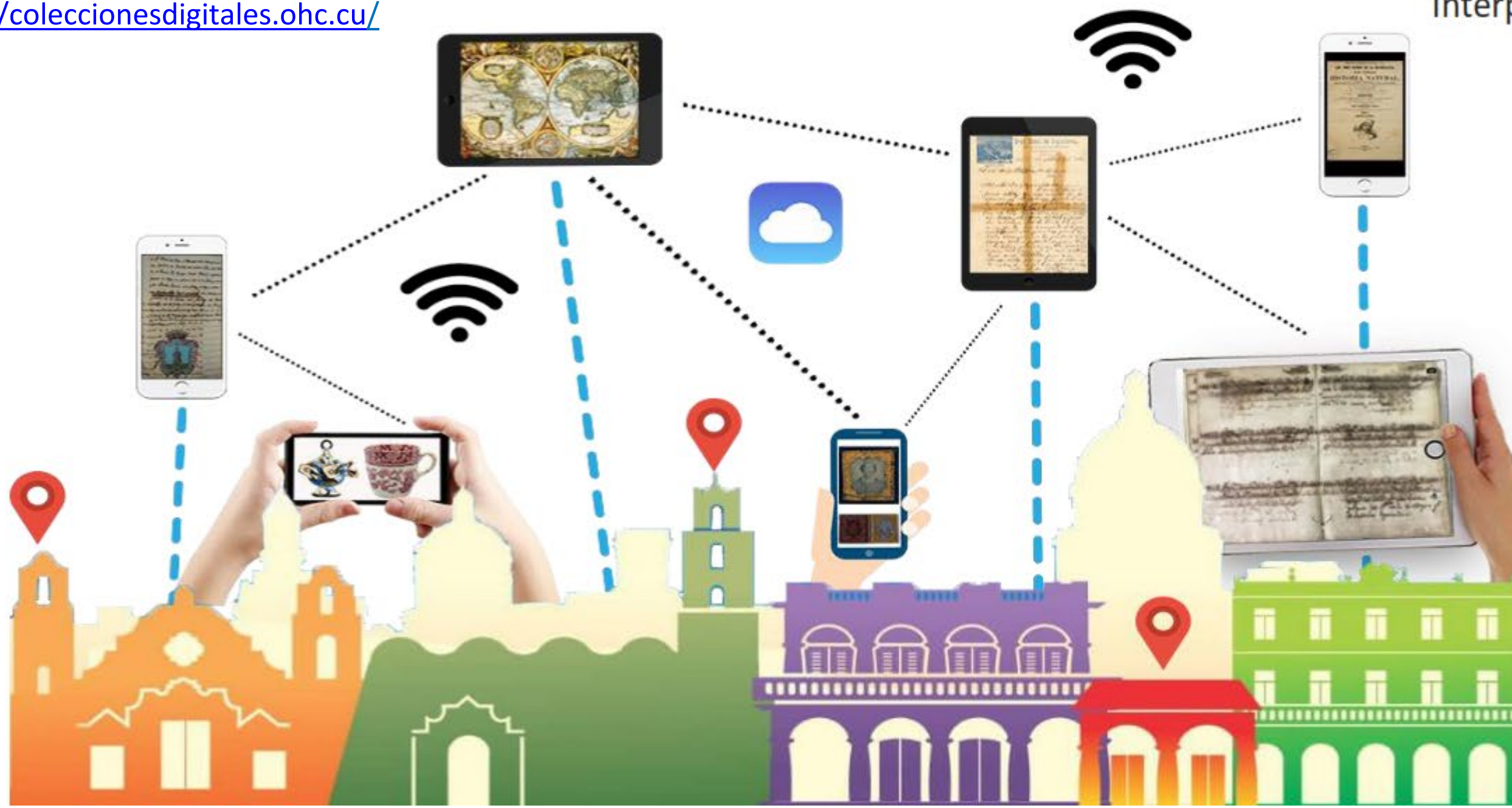
Patrimonio inteligente

Servicios digitales

+ 25 000 activos digitales
50 colecciones
Integración de Contenidos
Búsqueda avanzada
Infraestructura de Software Libre

<https://colecciondigitales.ohc.cu/>

- Herramienta única de accesibilidad del patrimonio
- Preservación del patrimonio cultural analógico
- Reconstrucción de colecciones, historias, imaginarios
- Complemento del Programa Nacional de la Memoria histórica
- Apoyo a la generación de ingresos: un patrimonio accesible para todos es atrayente
- Recomendaciones de circuitos y consumos culturales
- Generar nuevos productos culturales y expositivos
- Herramientas de análisis histórico o patrimonial
- Interpretación y resignificación del patrimonio
- Apoyo a la toma de decisiones
- Generar conocimiento
- Capacidad de generar empleo
- Participación (folksonomías)
- Gestión de activos digitales
- Interoperabilidad
- Interdisciplinariedad
- Planes de gestión integral
- Estudios de consumo



Implementación

Formación e Innovación Tecnológica

Fomentar y potenciar el desarrollo y conocimiento de elementos asociados a las industrias creativas a través de la **creación de espacios** de formación, **intercambio** e **innovación tecnológica** en función de las necesidades del desarrollo local.



SMARTCITY
EXPO WORLD CONGRESS

GRACIA!

S